

# kern- punten... 11


vierde jaargang nr.11

september 1989

## Inhoudsopgave

### *in dit nummer:*

Redactioneel:	pag. 2
Contacten met de leden	pag. 2
Van de voorzitter	pag. 3
Agenda	pag. 3
De toren staat in de steigers	pag. 4
Franse dagen	pag. 5
De toren	pag. 6
Dorpskern in het kort	pag. 7
Werkgroep verkeer	pag. 8 en 9
Werkgroep cultuur/ evenementen	pag. 10
De burgerij en het gemeentebestuur	pag. 10
Noordwijk: het ontstaan	pag. 11 t/m 14
Verslag jaarvergadering	pag. 15
Capriolen	pag. 16



"Kernpunten" is een uitgave van de  
Vereniging De Oude Dorpskern te  
Noordwijk Binnen.

SECRETARIAAT:  
Florahof 20  
2201 GZ Noordwijk ZH

CONTRIBUTIE:  
Postbank: nr. 13 19 964  
leden in Noordwijk: min. f.15  
leden buiten Noordwijk: min.f.20

REDACTIEADRES:  
Voorstraat 109  
2201 HR Noordwijk ZH

REDACTIE:  
Annie Bink  
Madeleine van Dijk-Lely  
Michiel de Mooy  
Tom Verburg

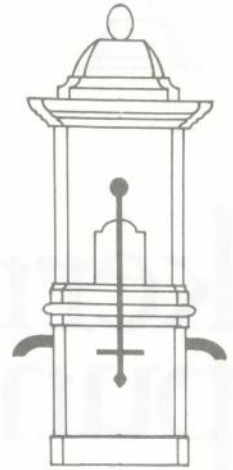
LOSSE NUMMERS:  
Zie redactieadres

COLOFON:  
verenigingslogo: Wil de Mooy  
cover: Arthur Staal  
Lay-out: Annie Bink,

BESTUURSSAMENSTELLING:  
Voorzitter: J.J. de Mooy (A.A.)  
Vice V.z.: Mw A. Bink - van  
Ammers(I.B.)  
Secr.: F.E. Boonstra(V.A.)  
Penmr.:Mw.C.M.Alders-  
Verhoeven(P.V.)  
Lid:Mw.T.S.H.Wingender-  
Mulder(R.H.)  
Lid: Mw. J. den Hartoog (G.M.T.)  
Lid: H.A. Lens (L.S.)  
Lid: R.F. Kemper (L.O.V.G.)

DE VERENIGING STELT ZICH  
TEN DOEL: "De bevordering en het  
behoud van de leefbaarheid op  
zowel historische en sociale  
grondslag in en rondom de oude  
dorpskern in Noordwijk Binnen van  
de gemeente Noordwijk (.....)  
Zij tracht dit doel te bereiken door  
actieve samenwerking van  
bewoners en ondernemers in dit  
gebied, in nauw overleg met de  
overheid, en door alle middelen,  
die het doel van dienst kunnen  
zijn".

Vereniging „De Oude Dorpskern”  
te Noordwijk



## Redactioneel

Eindelijk! Nummer 11 ligt nu voor U. Later dan gepland, maar beter wat later en wat meer kwaliteit, dan nog snel even voor de vakantie een nietszeggend nummer. De redactieleden hebben naast Kernpunten nog vaak vele andere bezigheden, zodat U het hun maar niet euvel moet duiden. Ook moet er genoeg te melden zijn, want anders is het weggegooid geld. Zo stappen we dus af van het heilige *moeten* uitbrengen, naar het *willen*... In de dorpskern gebeurt de laatste tijd genoeg om over te berichten. Noem maar op: Lindenhof, Postkantoor, herbestrating, kerktoren, kerktuin, Buizepand... Wij hopen naast de actuele zaken U ook te verrijken met wat historie en bezinning. Veel leesplezier toegewenst!

*De Redactie*



## Contacten met de leden...

Soms zou je als gewoon lid wel eens met één van de bestuurs- of werkgroepleden willen praten zonder dat, of juist omdat je iets te klagen of op te merken hebt. Soms is het leuk om eens van gedachten te wisselen met andere Dorpskernleden of te brainstormen over oplossingen en mogelijkheden. Daarvoor zijn de ledenvergaderingen eigenlijk te weinig. Zou het goed zijn om bijv. iedere **eerste dinsdag** van de maand van **21.30 tot 22.30** uur met z'n allen: bestuur, werkgroepleden en vooral **leden** informeel te borrelen bij (bijv.) hotel Royal ? Zullen we dat eens proberen? De eerste keer: **dinsdag 3 oktober ! Noteren!**

## Van de Voorzitter

In één van de laatste bestuursvergaderingen heb ik aangekondigd dat ik na de volgende ledenvergadering om gezondheidsredenen niet meer herkiesbaar ben. Een zo tijdige aankondiging geeft het Bestuur en de leden de mogelijkheid zich te beraden over de opvolging.

Indien men suggesties heeft omtrent een kandidaat of zich geroepen voelt zich als kandidaat te melden, dan kan men dit het beste doen bij de secretaris van de vereniging, Mr. F. Boonstra, Florahof 20, 2201 GZ te Noordwijk (tel.12196).

J.J. de Mooy, voorzitter



## Agenda

maandag 2 oktober:  
bestuursvergadering  
tijd: 20.15  
plaats: Royal

dinsdag 3 oktober:  
informeel treffen voor alle leden van de vereniging  
tijd: van 21.30 tot 22.30 uur  
plaats: Royal

maandag 6 november:  
bestuursvergadering  
tijd: 20.15  
plaats: Royal

dinsdag 7 november  
informeel treffen voor alle leden van de vereniging  
tijd: van 21.30 tot 22.30 uur  
plaats: Royal

maandag 4 december:  
bestuursvergadering  
tijd: 20.15  
plaats: Royal

dinsdag 5 december:  
informeel treffen voor alle leden van de vereniging  
tijd: van 21.30 tot 22.30 uur na afloop van Uw heilig avondje  
plaats: Royal  
drank: Bisschopswijn met speculaas, aangeboden door de vereniging

woensdag 13 december én  
donderdag 14 december:  
Kerstmarkt met expositie  
'winterpret  
tijd: 13 tot 21 uur  
plaats: Grote of Jeroenskerk

## De Toren staat in de stijgers

Het vertrouwde silhouet van de toren van de oude St. Jeroenskerk wordt sinds enige maanden danig misvormd door een dik stijger-corset. De hoognodige restauratie is in volle gang!

We hopen nu maar dat het allemaal weer goed komt, want die toren vertegenwoordigt voor velen van ons het dorp waar we wonen. Het is als het ware het thuisbaken van Noordwijk, dat ons al van verre begroet en dat mag absoluut nooit weg. Gelukkig wordt er nu hard aan gewerkt en als het karwei in het najaar geklaard zal zijn, kan de toren er wel weer een eeuwtje tegen.

De toren is het alleroudste gebouw in Noordwijk en werd omstreeks 1217, toen nog los van een vrij kleine kerk, opgericht. Sindsdien staat hij daar in al zijn robuustheid in het centrum van Noordwijk Binnen. In die eerste tijd was het eigenlijk meer een uitzicht- en vluchtoren en bood hij met zijn 2 meter dikke muren een veilige schuilplaats aan de dorpelingen.

" Een toren die de gouw beheerscht  
die als een wachter alle dagen  
bespiedt des vijands list en lagen" (Kloos blz. 54)

Natuurlijk is er in al die eeuwen wel eens het één en ander veranderd, verstevigd of gerepareerd. Zo had de toren eerst een eenvoudige lage kap als afdekking en kwam de achtkantige spits er pas na een eeuw bovenop. Toen ook werd een veel grotere kerk aan drie kanten om de toren heen gebouwd en werd het dus meer een echte kerktoren.

Uit de eerste tijd dateert ook nog de wenteltrap die naar de torentrans leidt met 110 enorm hoge treden; het was en is daar echt klimmen. Toch moesten daarlangs ook de boeven, dieven en dronkelappen gesleept om opgesloten te worden in de twee, hoog in de torenmuur aangebrachte cachotten. Een heel karwei voor de schout en zijn helpers, maar misschien kwam het wel niet zo vaak voor.

In 1797, ten tijde van de Bataafse Republiek, werd er een wet afgekondigd waarin stond dat voortaan alle kerktorens eigendom moesten worden van de gemeenten. Daaruit volgde dat ook het onderhoud voor rekening van de gemeenten kwam. Vanaf die tijd vinden we dan ook in het gemeentearchief zo nu en dan stukken over reparaties en onderhoud. Zo werden herstel- en vernieuwingswerkzaamheden voor f. 1000,- in het jaar 1852 gegund aan de timmerman C.C. Alkemade. Ook kreeg in 1922 de firma H. Reekers opdracht om een nieuw leien dak aan te brengen.

Een echte grote restauratie kwam er pas in 1925, na zes eeuwen. Toen werd het dan ook groots aangepakt. De Rijkscommissie van Monumentenzorg bemoeide zich ermee en de leiding van de restauratie werd toevertrouwd aan de daarin gespecialiseerde Amsterdamse architect A.A. Kok. Eén van de opzienbarende vernieuwingen was het

bouwen van een gemetselde borstwering boven aan de torentrans in plaats van de wiebelige houten balustrade. Verder werden de galmgaten zeven meter lager aangebracht om redenen van architectonische zuiverheid. De klokkestoel bleef echter op de oude plaats, zodat het geluid van de mooie Hemonyklok van 1677 erg werd getemperd. Waarschijnlijk een heel weldadig gevolg voor omwonenden met gevoelige oren. Heden ten dage zou het tenminste tot grote dankbaarheid stemmen in het dorp wanneer de katholieke St. Jeroenstoren dit voorbeeld zou volgen. Toen echter was er een grote groep opposanten die gezamenlijk boze brieven schreef naar het gemeentebestuur; ze konden het klokkeluiden niet meer horen in hun huizen en wisten niet meer wanneer ze zich ter kerke moesten reppen.

Te zelfder tijd werd er ook een nieuwe klok voor het carillon besteld bij de firma Eysbouts te Asten. Na veel gedoe en geharrewar besloot de gemeenteraad om in deze klok een kordate spreuk te laten graveren: "*Gehoorzaamheid Gods en der overheid weert der menschen ongeluk*". Het is maar dat U het weet!

Nu in 1989 is de toren dus weer aan een restauratie toe. Vrij gauw eigenlijk na zestig jaar, zou het in 1926 niet echt goed gedaan zijn of speelt de luchtverontreiniging hier ook een rol?

Hoe het ook zij, de aannemersfirma "Kon.Woudenberg Ameide" is onder leiding van de Oegstgeester architect Bob van Beek druk in de weer en doet, naar we aannemen zijn uiterste best. We wachten vol spanning op de voltooiing.

Madeleine van Dijk.



## Franse dagen

Hij is alweer (bijna) voorbij, die mooie zomer.... Dan kijken we weer eens terug naar de hoogtepunten. Bloemencorso, Boven Voltamarkt, Franse dagen, Tuinmarkt.

Sommige evenementen zijn bij voorbaat al geslaagd (Bloemencorso), andere hebben wat sterker de hulp van het weer nodig (Boven Voltamarkt), weer andere hebben het onderwerp mee (Tuinmarkt "Onder de Linden", gekoppeld aan de Open Tuindag van de Noordwijkse Tuinclub), en sommige hebben duidelijk gebrek aan een achterliggende gedachte (Franse dagen), waardoor, -weer of geen weer- de zaak mislukt. En over dat laatste een enkel woord meer.

Hoewel Marijke van der Jagt op TV Noordwijk Lokaal uitgebreid reclame maakte voor de Franse Dagen in Noordwijk Binnen, - met als decor de Tuinmarkt, zonder er maar een woord aan te wijden-, en hoewel SPN de promotie van Noordwijk Zee uitstekend afgaat, werden de Franse dagen in Binnen min of meer een flop. Ik zeg min of meer, want het verwarmend enthousiasme, en de leuke attracties maakten een heleboel goed (behalve de decibels van de muziek: waarom toch altijd zo hard?), zij het niet voor de ondernemers die er zoveel tijd, geld en moeite in hadden gestopt.

Wat is er aan de hand?

Betere vraag, waarom werden er Franse dagen georganiseerd? Wie had er behoefte aan?

Antwoord: de Franse dagen moeten gezien worden in het kader van de Noordwijk Binnen promotie. Vorig jaar op de valreep bedacht met geld dat de SPN voor Binnen had bestemd, en dit jaar met meer ideeën en daadkracht gestroomlijnd. De bedoeling is om meer de aandacht op Noordwijk Binnen te vestigen én op haar ondernemers. Het motto: "de kost gaat voor de baat uit" moest hier weer z'n kracht bewijzen.

Maar wat valt er aan Noordwijk Binnen voor toeristenpromotie te doen? Wat is het meest opvallende indien je als toerist van Noordwijk Zee in Binnen aanbeland.....**de rust!** Natuurlijk, Noordwijk Binnen is een prachtig dorp, waar we allen trots op zijn, maar voor de gemiddelde toerist is als eerste belangrijk: de zee, en alles wat daarop inspeelt, de massarecreatie, de gezellige drukte...

Het verstilde, dorps-, rustieke karakter van Noordwijk Binnen laat zich slecht rijmen met het beeld van een dynamisch, bruisend dorp, waarvan Voorstraat en Rederijersplein het gezellig kloppend hart van zijn. Persoonlijk vrees ik, dat de winkeliers hier in overgrote mate afhankelijk zijn van de lokale bevolking. En die heeft z'n keus heus wel gemaakt: voor 2e hands naar Ben, voor reizen naar De Haan, voor kwaliteit naar Hein van der Meer. En een winkelier mag hier of daar wel eens stunts, maar de drommen toeristen komen daar niet op af... De hotels hier op Binnen kunnen beter de rust propageren, dan de schreeuwerige drukte van het massatoerisme op Zee. Hoe vaak valt je niet de weldadige rust hier op, komende van Zee?



Zie je ze 's-avonds wel flaneren door de straten van Binnen, de toeristen?

Struktureel dragen evenementen als de rondleidingen op dinsdagavond door Hein Verkade e.a. meer bij aan de Binnenpromotie, doordat hierdoor het dorp van z'n sterkste kant getoond wordt. Of de Tuinmarkt, met de te bezichtigen tuinen... Misschien is het beter het culturele aspect van Binnen te promoten (*als er al iets gepromoot moet worden: wat vinden bewoners van Binnen daar eigenlijk van?*): orgelbespelingen, of: (wat hier al eerder gesuggereerd is) de St Jeroensprocessie in ere herstellen. Of wat dacht U van het traditionele "toren trekken"? Of een klank- en lichtspel bij de Grote of St Jeroenskerk?

Wat voor belang hebben ondernemers op Binnen eigenlijk bij een SPN die zich voor 90% richt op Noordwijk aan Zee?

Tom Verburg

## De Toren


### staat van onderhoud:

De toren werd in april 1986 onderzocht door inspecteurs van de Monumentenwacht (een stichting die haar inspecteurs tegen een lage vergoeding overheids- en particuliere monumenten laat onderzoeken alsmede kleine reparaties verrichten).

Deze inspecteurs vonden een aantal ernstige gebreken, die in de loop der tijd alleen nog maar slechter werden. Misschien hebt U in het verleden wel eens gruis of delen van bakstenen op de grond zien liggen bij de toren, of zelfs wel een hele (klooster)mop naar beneden zien suizen. Dat kan. Met name aan de west- en oostzijde is er over bijna de hele hoogte open voegwerk en zitten er stenen die aan het verpulveren zijn, of eenvoudigweg loszitten, omdat de mortel door de tand des tijds verdwenen is. De inspecteurs hebben toen al een aantal stenen in de borstwering van de omloop verwijderd. Vele muurankers zijn in zeer slechte staat.

Ook de aandrijfstangen van de wijzerplaten en onderdelen van de kleine luidklokjes moeten gerepareerd, evenals de vlaggemasthouders (waarvan er één vrijwel helemaal los staat).

Gelukkig zijn de bouwlieden, vakmensen van Woudenberg, druk in de weer om soms vrij grote en diepe gaten in de muur te vullen: de stenen zitten soms zo los in de muur, dat er gaten ontstaan van 3 m<sup>2</sup>. Deze stenen worden uitgenomen, schoon gemaakt en weer ingemetseld. Dit wordt grotendeels aan de invloed van het zilte klimaat geweten.



Ook bovenop de torentrans wordt hard gewerkt. Daar is tijdens de laatste restauratie van 1925 een betonplaat ingelegd, waarvan de ijzeren versterking is gaan roesten. Eén en ander moest worden uitgehakt, gebitumeerd en weer bevestigd. Eén van de interessantste staaltjes voor ons gewone mensen, was het verwijderen en herplaatsen van de windwijzer: via een ijle stijgerconstructie bereikte men het topje van het torendak.

Tom Verburg.



## De Lindenhof

De Lindenhof is gekocht door de firma Van der Wiel, waarbij het in de bedoeling ligt dat de heer A.H. van der Wiel het pand gaat bewonen.

Daarmee feliciteren wij hem van harte, want hij betreft een uniek pand.

Maar... dat laadt natuurlijk wel een zware verplichting op zijn schouder, want restauratie van dit kostelijke pand is geen eenvoudige zaak, ook al ben je aannemer. De heer Van der Wiel is dan ook al druk bezig een diepgaande studie van de bouwgeschiedenis van de Lindenhof te maken. Ook Monumentenzorg is bezig de originele staat te reconstrueren, zodat we mogen verwachten dat er iets heel moois terugkomt. Met enthousiasme bekeek Ab van der Wiel de tentoonstelling van de Lutgenscollectie, die t.g.v. Monumentendag door de commissie aan de kamers van de wethouders ontfutseld was. Er hing namelijk een prachtige tekening van de zuidmuur, waarop ook de plaats van de schoorstenen duidelijk zichtbaar was. Al met al verwachten we er veel van, hoewel eerst de afloop van een artikel 19 procedure afgewacht moet worden. Deze procedure dient ter wijziging van de sociaal-culturele bestemming, die thans op het pand rust, in een woonbestemming.

De tuin is alvast opgeschoond en zal vast nog verbeterd worden. Gelukkig is het pand nu wel bewaakt!

## Sluiproute

De Voorstraat dreigt de laatste tijd toch weer drukker te worden door het gebruik als sluiproute om stoplichten te vermijden. Zowel meer vracht- als personenauto's worden gesignaleerd. Wat gaan we daaraan doen, gemeente?

## Douzastraat

Wat gaat de buurt weer mooi bestraat worden. Maar hoe staat het met de Douzastraat? Wanneer wordt hier weer wat levensruimte geschapen? Gelukkig is de Douzastraat wel goed verlicht: de lichtmasten zouden op de snelweg prima te gebruiken zijn! Gelieve ze dan ook te vervangen door een voor deze buurt passender type.....

## Vegen

Vaak wordt ons de vraag gesteld: waarom wordt het straatvuil niet meer verwijderd? Of moeten we elk jaar wachten op de BovenVoltmarkt voor een oppervlakkige schoonmaakbeurt? Waarvoor betalen we onze belasting?

Moeten we behalve ons chemisch afval nu ook nog het zwerfvuil gaan afleveren bij de Losplaatsweg?

Of is het alleen maar mogelijk om de bekende plaatsen in Noordwijk aan Zee te reinigen?

Gemeente.....?

## Van de Penningmeester

Via deze wil ik de leden bedanken die zo trouw op tijd hun contributie hebben overgemaakt.

Een penningmeester zonder kasgeld kan niets doen, ook al weet hij/zij waarop te rekenen valt. Ook dit jaar wordt iedere gulden gewogen/en geen geld over de balk gegooid. En wie het vergeten is, vraag ik vriendelijk: maak het alstublieft zo spoedig mogelijk over! Een 2e acceptgiro hebt U reeds ontvangen. Voor de Noordwijkse leden: f.15,-, buiten Noordwijk f.20,-, in verband met de verzendkosten.

## Ledenaanwas

De laatste markt "Onder de Linden" bracht naast veel gezelligheid de vereniging veel nieuwe leden. In de bestuursstand, die enthousiast bemand en bevrouwd werd door bestuursleden en vrijwilligers, werden maar liefst 21 nieuwe leden genoteerd.

## Tuinclub

De samenwerking met de nog niet zo lang geleden opgerichte tuinclub kwam op deze laatste markt goed tot uiting. Ook kreeg de vereniging nog een behoorlijke bijdrage uit de verkoop op de markt! Waarvan akte!

## Brievenbus

Alweer enkele maanden geleden verdween met het postkantoor ook de brievenbus uit de Voorstraat. Bij navraag bij de PTT bleek deze reeds een aanvraag tot vergunning voor een stand exemplaar op de hoek van het Lindenplein te hebben ingediend bij de gemeente. Zodra deze toestemt, zal e.e.a. zijn beslag krijgen. Hoe lang nog, gemeente? Tot zolang: naar St. Jeroen of Boekerslootlaan...



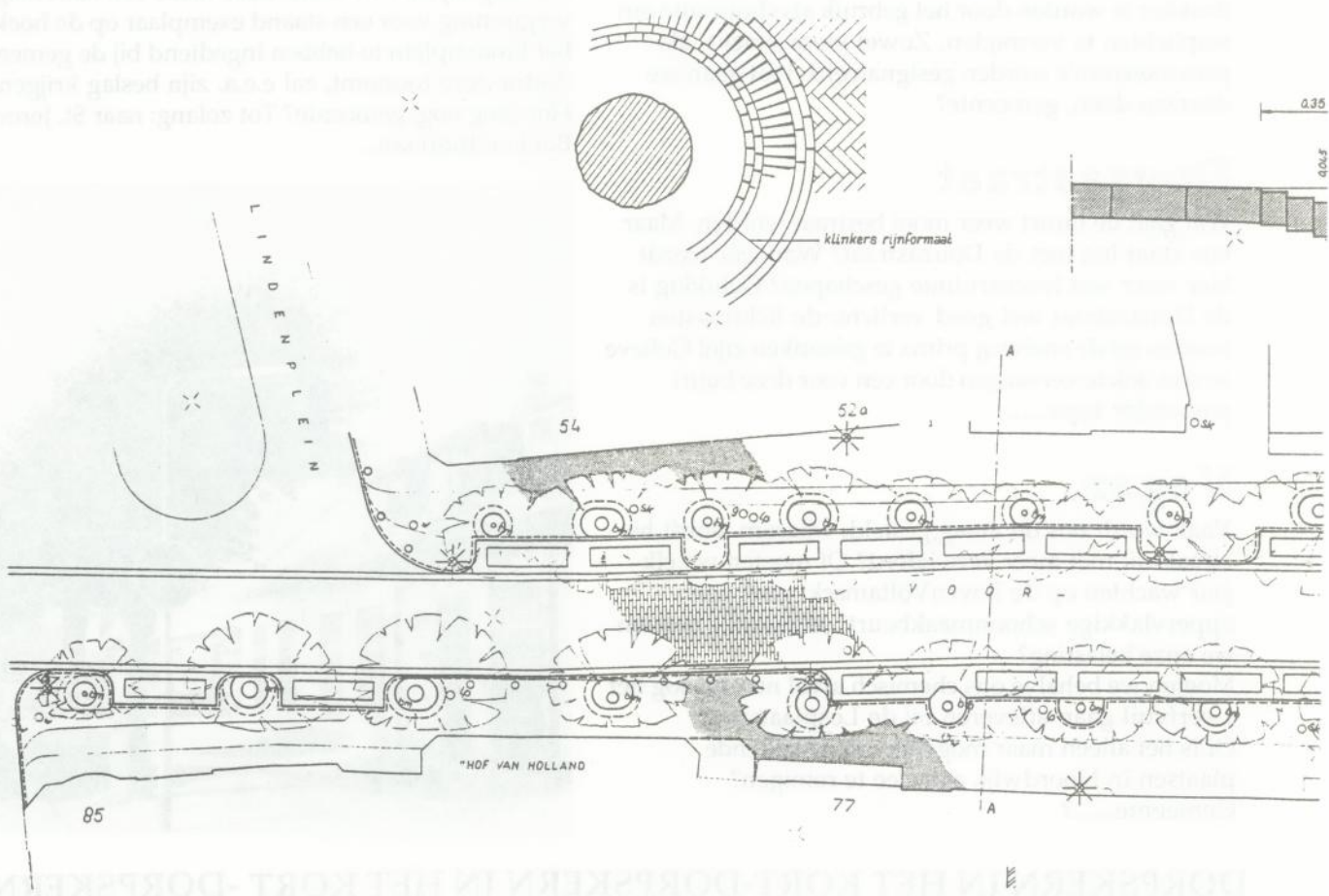


## Werkgroep Verkeer

Inmiddels hebt U het resultaat van veel vergaderen door velerlei partijen gezien: in een gestaag tempo klinkeren de stratenmakers zich door de Voorstraat heen. Een felicitatie aan de heer Everwijn van de gemeente, die zich zo heeft ingespannen met het ontwerpen van meerdere plannen, is hier zeker op zijn plaats. Een trotse Noordwijkse leeuw trotseert reeds de

wandelaars én de elementen. Is het toeval, dat deze leeuw gepland werd op de plaats, waar zijn hogerstaande collega eens de auto van de heer Bonnike opfleurde?

Inmiddels is de werkgroep zich aan het buigen over de mogelijkheden voor de andere delen van de Voorstraat, alsmede ook de Douzastraat en omstreken. Nog steeds proberen wij alternatieve parkeerplannen te bedenken. Ook het in goede banen leiden van het verkeer blijft een moeilijk probleem.

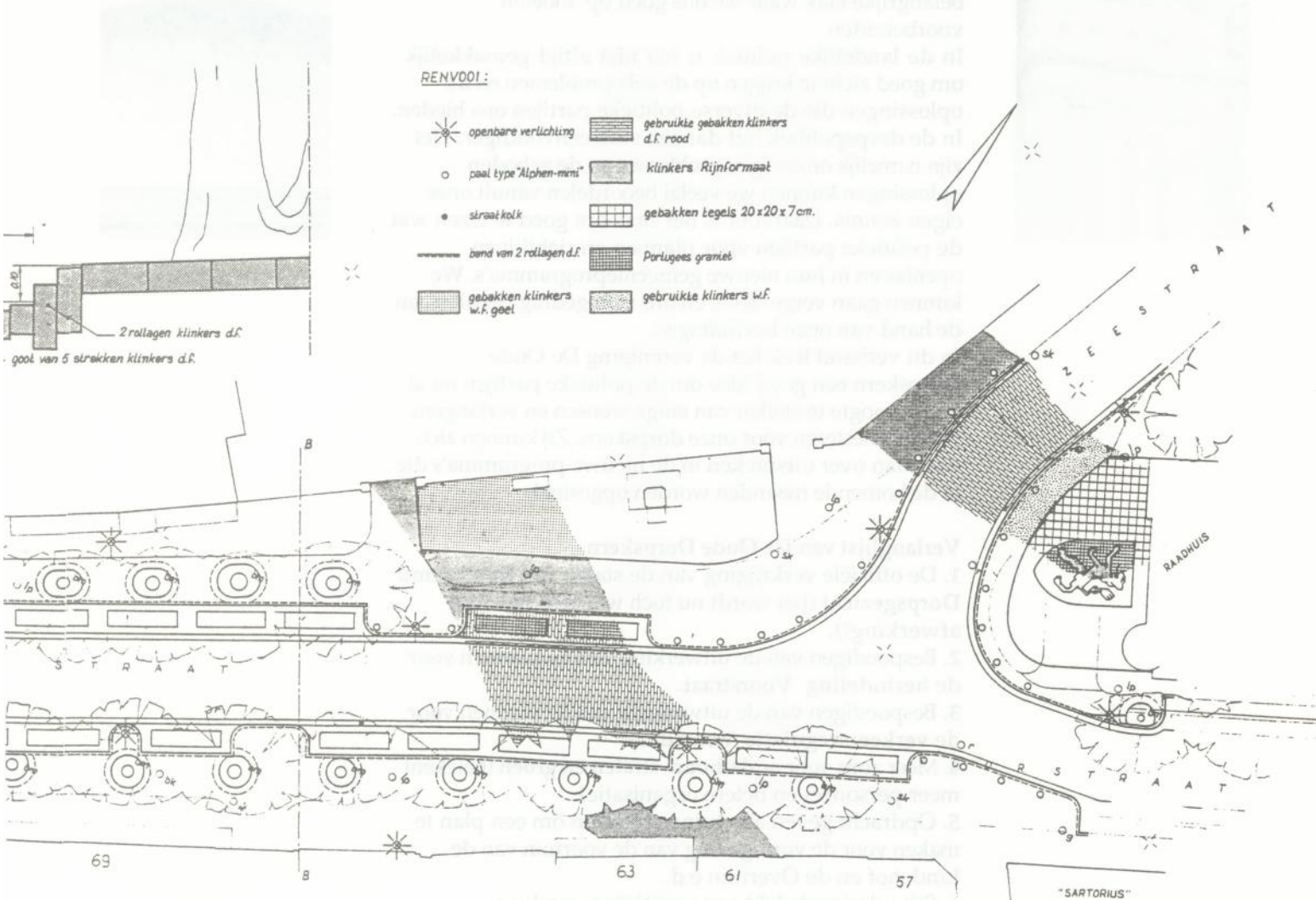






Het verdwijnen van het Postkantoor heeft ons niet weemoedig gemaakt. Het betekent een ontlasting qua parkeren, door de straat denderen van de postauto's, en zwerfvuil!  
De werkgroep heeft momenteel een goede verstandhouding met de gemeente. Als resultaat hiervan presenteren we de definitieve tekening van de herinrichting van de Voorstraat tot aan het Lindenplein. De vorderingen kunt U zelf bijhouden door

e.e.a. netjes in te kleuren. Een prijs voor de mooiste kleurplaat!  
Namens de vereniging mochten wij aanwezig zijn bij de feestelijke voltooiing van de leeuw door onze wethouder Openbare Werken, de heer Admiraal. Het was een lust voor het oog om hem de aanwezige stratenmakers tot wanhoop te zien brengen door op onnavolgbare wijze de twee in te voegen klinkers zodanig te verdraaien, dat het bijna echt gemeentebeld leek!



## Werkgroep cultuur/evenementen

Na een lange mooie zomer van lekker luiëren in de tuin of aan het strand, gaat de werkgroep weer hard aan de slag.

De zomermarkt "Onder de Linden" op zaterdag 24 juni gaf een heel zonnig beeld. De samenwerking met de tuinclub (zie Kernpunten 10, blz.9), waarvan enkele leden weer spontaan hun tuin openstelden, was zeer plezierig. Markt en tuinen werden tot ieders tevredenheid goed bezocht.

Wij gaan in deze combinatie volgend jaar zeker weer door. Wat de markt betreft, zullen we proberen het accent nog meer te leggen op allerlei zaken betreffende "groen" en wat er verder komt kijken voor een boeiende tuin.

Het is U wellicht opgevallen dat het theeconcert ten behoeve van het restauratiefonds van het Knipscheerorgel op zaterdag 3 juni niet heeft plaats gevonden. De belangstelling was helaas niet groot genoeg. De inspanningen van velen vooraf hieraan gegeven hebben wij bijzonder gewaardeerd.

De Kerstmarkt, nu reeds drie jaren achtereen een groot succes, staat bij ons alweer midden in de belangstelling. Deze wordt gehouden op woensdag 13 en donderdag 14 december a.s.. Wij houden U op de hoogte. Diegene van U, die op deze dagen een paar uurtjes vrij heeft om hier en daar een helpende hand te bieden is van harte welkom! Gaarne contact opnemen met mevr. Wingender, tel. 11274.

< << <<< >>> >>>>

### De Burgerij en het Gemeentebestuur

In het voorjaar van 1990 is het weer tijd voor gemeenteraadsverkiezingen. Wij, de burgers van Noordwijk, maken dan uit wie er wel, en wie er niet in de gemeenteraad komt voor de volgende vier jaar. Een belangrijke taak waar we ons goed op moeten voorbereiden.

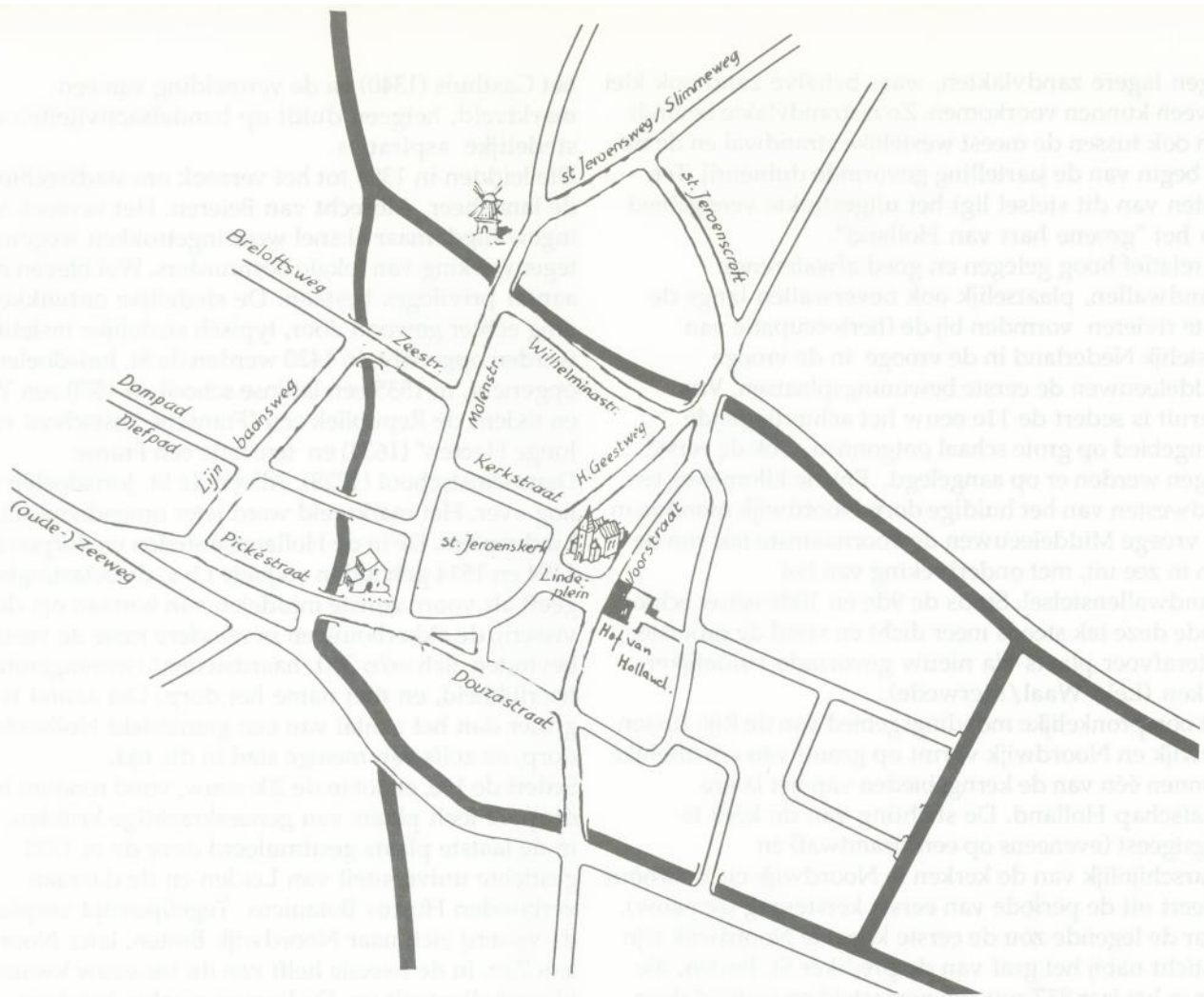
In de landelijke politiek is het niet altijd gemakkelijk om goed zicht te krijgen op de vele problemen en de oplossingen die de diverse politieke partijen ons bieden. In de dorpspolitiek ligt dat een stuk eenvoudiger. Het zijn namelijk onze eigen problemen en de geboden oplossingen kunnen we veelal beoordelen vanuit onze eigen kennis. Daarvoor is het zaak om goed te lezen wat de politieke partijen voor plannen en richtlijnen openbaren in hun nieuwe gemeenteprogramma's. We kunnen gaan vergelijken, en ons stemgedrag bepalen aan de hand van onze bevindingen.

In dit verband leek het de vereniging De Oude Dorpskern een goed idee om de politieke partijen nu al op de hoogte te stellen van enige wensen en verlangens die wij koesteren voor onze dorpskern. Zij kunnen zich daar dan over uitspreken in de nieuwe programma's die in de komende maanden worden opgesteld.

#### Verlanglijst van De Oude Dorpskern.

1. De officiële verkrijging van de status van **Beschermd Dorpsgezicht** (het wordt nu toch wel eens tijd voor afwerking!).
2. Bespoedigen van de uitwerking van de plannen voor de **herindeling Voorstraat**.
3. Bespoedigen van de uitwerking van de plannen voor de **verkeersregulatie Voorstraat**.
4. Meer zorg voor **onderhoud straten en groen** (betekent meer personeel en betere organisatie).
5. Opdracht geven aan tuinarchitecten om een plan te maken voor de **vormgeving** van de voortuin van de Lindehof en de Overtuin e.d..
6. Stimuleringsbeleid voor **vestiging van kwaliteitszaken in bestaande winkelpanden** in de dorpskern.





## Noordwijk: het ontstaan

Alweer enkele jaren geleden schreef de Rijksdienst voor de Monumentenzorg een rapport over de kern van Noordwijk Binnen in verband met de te verwachten aanwijzing tot Beschermd Dorpsgezicht. Hieruit nemen wij met dankbaarheid het volgende gedeelte over.

### Inleiding

Het gemeentelijk grondgebied, gelegen in het noordwesten van de provincie Zuid Holland, omvat de duinstreek tussen Kennemerland en de gemeente Katwijk en een deel van de geestgronden daarachter, die verder voornamelijk tot de gemeente Noordwijkerhout behoren. Hierin liggen twee afzonderlijke dorpskernen, namelijk het al in de Middeleeuwen ontstane Noordwijk (Binnen) en het in de 17de eeuw als visserswijk daarvan opgekomen en later tot badplaats getransformeerde Noordwijk aan Zee. Waar in het ruimtelijk beeld van Noordwijk aan Zee weinig meer herinnert aan het verleden heeft de kern van Noordwijk Binnen, ondanks veranderingen, in belangrijke mate haar historisch karakter in structuur en beeld behouden. Dat is met name het geval in de omgeving van de Voorstraat, vanouds de hoofdstraat van het dorp. Daarbuiten is weliswaar het oorspronkelijke stratenpatroon goeddeels intact gebleven, maar het ruimtelijk beeld is er door functieverhuizingen, saneringen en ruimtelijk-functionele schaalvergroting gedurende de laatste twee decennia vrij ingrijpend beïnvloed.

De dorpsaanleg is zeer kenmerkend voor de eerste nederzettingen, die in het Hollandse kustgebied in de vroege Middeleeuwen opkwamen in samenhang met de heroccupatie van dit gebied dat de oorsprong is van het latere graafschap Holland. Die nederzettingen ontstonden langs de oudste verbindingswegen over de voor permanente bewoning meest geschikte strandwallen achter de kustlijn op die plaatsen waar ten tijde van de eerste kerstening (achtste eeuw) terzijde van die wegen de eerste kapellen werden gesticht. Noordwijk Binnen, waarvan de Voorstraat als oudste kern deel uitmaakt van de oude doorgaande hoofdweg over de strandwal, is van die ontwikkeling één der gaafst bewaarde voorbeelden.

Deze omstandigheid vormt tezamen met een juist aan die Voorstraat belangwekkend historisch bebouwingsbeeld, gekoppeld aan een historisch waardevolle inrichting van de openbare ruimte, het hoofdmotief voor het voorstel tot aanwijzing van dit oudste deel van de dorpskern van Noordwijk Binnen als beschermd dorpsgezicht.

### Ontstaan en ontwikkeling.

Noordwijk Binnen ligt op de meest westelijke van de drie strandwallen die min of meer evenwijdig liggen achter de duinenrij. Strandwallen zijn langgerekte zandruggen in het landschap, gevormd vóór de jaartelling in afwisselende perioden van rijzing en daling van het zeeniveau. Tussen die strandwallen

liggen lagere zandvlakten, waar behalve zand ook klei en veen kunnen voorkomen. Zo'n strandvlakte bevindt zich ook tussen de meest westelijke strandwal en de na het begin van de jaartelling gevormde duinenrij. Ten oosten van dit stelsel ligt het uitgestrekte veengebied van het "groene hart van Holland".

De relatief hoog gelegen en goed afwaterende strandwallen, plaatselijk ook oeverwallen langs de grote rivieren vormden bij de (her)occupatie van westelijk Nederland in de vroege in de vroege Middeleeuwen de eerste bewoningsplaatsen. Van daaruit is sedert de 11e eeuw het achterliggende veengebied op grote schaal ontgonnen. Ook de eerste wegen werden er op aangelegd. Enkele kilometers ten zuidwesten van het huidige dorp Noordwijk mondde in die vroege Middeleeuwen de voornaamste tak van de Rijn in zee uit, met onderbreking van het strandwallenstelsel. Sinds de 9de en 10de eeuw echter slibde deze tak steeds meer dicht en vond de grootste waterafvoer plaats via nieuw gevormde zuidelijker takken (Lek, Waal/Merwede).

Het oorspronkelijke mondingsgebied van de Rijn tussen Katwijk en Noordwijk vormt op grond van schriftelijke bronnen één van de kerngebieden van het latere graafschap Holland. De stichting van de kerk te Oegstgeest (eveneens op een strandwal) en waarschijnlijk van de kerken te Noordwijk en Voorhout dateert uit de periode van eerste kerstening (8e eeuw). Naar de legende zou de eerste kapel te Noordwijk zijn gesticht nabij het graf van de prediker St. Jeroen, die hier in het jaar 857 zou zijn gemarteld en gedood door Noormannen. De oudst bekende schriftelijke melding van een kerk gewijd aan Jeroen dateert van 1303. De legende werd versterkt in 1429, toen men meende de schedel van Jeroen te hebben gevonden. Van 1429 tot de Reformatie was Noordwijk bedevaartplaats. Sedert de Franse tijd is het dat voor de Rooms Katholieken opnieuw.

Uit de 10e eeuw is het bestaan bekend van uitgestrekte regalen of koningsgoederen onder de naam Northgo, die kan worden uitgelegd als "noordelijke Go(uw)", d.w.z. het gebied ten noorden van de Rijn. In de loop der tijd is Northgo verbasterd tot Noirtich en sedert de 16e eeuw tot Noortwyck of Noordwijk. De naam gold zowel voor de heerlijkheid als voor het dorp dat daarin tot ontwikkeling was gekomen. De aanvankelijk grote heerlijkheid werd gesplitst in meerdere ambachten, maar in 1604 werden de ambachtsheerlijkheden weer samengevoegd, verheven tot Hoge Heerlijkheid, en verleend aan de Leidse patriciër Jan van der Does (Douza), wiens nazaten de heerlijkheid tot 1810 in bezit hielden. De residentie van de heren was het huis Offem. Het landgoed bestaat nog, maar het huis is in 1953 afgebroken.

Over de vroegste ontwikkeling van het dorp is weinig met zekerheid bekend. In de 14e eeuw bleek de nederzetting zich snel te ontwikkelen tot aanzienlijk meer dan een kleine agrarische gemeenschap. Er werden instellingen gesticht die toen voornamelijk in steden te vinden waren, zoals het Heilige Geesthuis (armenhuis),

het Gasthuis (1340) en de vermelding van een marktveld, hetgeen duidt op handelsactiviteiten en stedelijke aspiraties.

Die leidden in 1398 tot het verzoek om stadsrechten aan de landsheer, Albrecht van Beieren. Het verzoek werd ingewilligd, maar al snel weer ingetrokken wegens tegenwerking van lokale bestuurders. Wel bleven er een aantal privileges bestaan. De stedelijke ontwikkeling ging echter gewoon door, typisch stedelijke instellingen werden opgericht. In 1420 werden de St. Jorisdoelen opgericht, in 1535 een latijnse school, in 1570 een Waag, en tijdens de Republiek een "Fransche kostschool voor Jonge Heeren" (1638) en tenslotte een Franse Dameskostschool (1728). Alleen de St. Jorisdoelen zijn nog over. Het marktveld werd later omgedoopt tot Lindenplein. De in de Hollandse steden en dorpen in 1494 en 1514 gehouden enquête t.b.v. de belastingheffing geeft als voornaamste middelen van bestaan op, de visserij, de akkerbouw en in mindere mate de veeteelt. Er bevinden zich zo'n 300 "haardsteden" (woningen) in de heerlijkheid, en met name het dorp. Dat aantal is veel groter dan het aantal van een gemiddeld Hollands dorp, en zelfs van menige stad in die tijd.

Sedert de 16e, en tot in de 20e eeuw, vond rondom het dorp de teelt plaats van geneeskrachtige kruiden, niet in de laatste plaats gestimuleerd door de in 1575 gestichte universiteit van Leiden en de daaraan verbonden Hortus Botanicus. Tegelijkertijd verplaatste de visserij zich naar Noordwijk Buiten, later Noordwijk aan Zee. In de tweede helft van de 18e eeuw kwam de bloembollenteelt op. De ligging maakte het dorp bovendien aantrekkelijk als vestigingsplaats voor met name Leidse patriciërs. Vooral in de 18e eeuw verzezen aan de Voorstraat verschillende deftige herenhuizen en buiten het dorp, in de huidige Noordwijkerhoutse Geest, werden diverse buitenplaatsen aangelegd. In het midden van de 18e eeuw wordt de heerlijkheid dan ook omschreven als "één der deftigste riddermatige goederen van de Hollandse adel" en het dorp als "één der grootste dorpen van Holland met zulke schone huizen als er in menige Hollandse stad niet worden gevonden".

Na het midden van de 19e eeuw verplaatste de visserij zich naar het daarvoor gunstiger gelegen Katwijk, een verlies dat werd gecompenseerd door het opkomend toerisme. In vrij korte tijd ontwikkelde Noordwijk zich daardoor tot een badplaats van betekenis.

Omtrent de ruimtelijke ontwikkeling van het dorp geven twee kaarten van Rijnland inzicht, één uit 1615 (Floris Balthasarsz.) en een bijgewerkte versie daarvan uit 1746 (Melchior Bolstra). Beide kaarten tonen een herkenbare dorpsplattegrond, maar verschillen in bebouwingsdichtheid.

Hoewel niet geheel regelmatig, lijkt het patroon van straten, wegen en paden te zijn geënt op de middeleeuwse verkavelingsstructuur van de zogenaamde geesten op de strandwal. Deze geesten waren complexen van bijeengelegen akkerland, gewoonlijk langwerpige van vorm en evenwijdig aan de strandwal. Verkaveling was haaks op de lengterichting

vanuit de centrale weg en de kavels werden omsloten met evenwijdig aan de centrale weg lopende achterwegen. Min of meer evenwijdig daaraan liepen weer de sloten, die de strandvlakten moesten ontwateren. De Voorstraat maakt deel uit van de centrale weg over de strandwal of geest, die als Gooweg naar Noordwijkerhout loopt, en vandaar naar Haarlem. Ten zuiden van Noordwijk splitst de weg zich in een tak naar Katwijk aan Zee en een tak naar Katwijk aan de Rijn. Op de Topographische en Militaire kaart uit de jaren 1850-1860 (blad 30) is de geschetste situatie nog wel herkenbaar, maar latere ontwikkelingen hebben het karakter van de geestgronden ingrijpend gewijzigd. De eerste nauwkeurige kaart van de dorpskern zelf is het Kadastraal Minuutplan, dat uit de Franse tijd dateert, d.w.z. van vóór 1813. Het daarop weergegeven stratenpatroon onderging tot ver in de 20e eeuw geen noemenswaardige verandering, althans binnen de toen bebouwde kom. Wel is de bebouwingsdichtheid in de loop der tijd sterk toegenomen, de laatste uitlopers van de geestgronden in de kern zijn nagenoeg volgebouwd. Het Minuutplan laat zien dat in het begin van de 19e eeuw de Voorstraat, de haaks daarop staande Kerkstraat en de evenwijdig lopende Molenstraat het intensiefst bebouwd waren, hoewel niet aaneengesloten. Vooral aan de twee laatstgenoemde straten kwamen veel zijpaden of brandgangen voor. Aan de overige straten waren verschillende erven onbebouwd en aan de huidige Wilhelminastraat (toen nog Krocht geheten) kwam vrijwel geen bebouwing voor.

Behalve de genoemde namen zijn de andere later gewijzigd.

In 1834 werd tegenover het Lindenplein een R.K. kerk gebouwd in de toenmalig gangbare klassicistische Waterstaatsstijl, mede in verband met de hernieuwde status van Noordwijk als bedevaartsoord. In 1927 werd deze kerk vervangen door de huidige St. Jeroenskerk. Achter de op een vrij ruim kerkhof gesitueerde oude dorpskerk bevond zich tot 1887 het voormalige Heilige Geesthuis, sedert 1616 Weeshuis, waarin tijdens de Franse tijd ook het raadhuis was ondergebracht. In 1887 ook werd aan de Voorstraat een nieuw raadhuis gebouwd. Het Weeshuis werd afgebroken op het Weeshuispoortje na, dat werd opgenomen in het nieuwe raadhuis. In 1909 verrees aan de Voorstraat, op de plaat van het oude rechthuis, het Hotel "Hof van Holland", een naam die verwijst naar dat rechthuis. De verdere verdichting van de bebouwing ging gepaard met demping of overkluizing van de wateringeng die het dorp omsloten. De gedempte dinsdagse watering met de daarlangs lopende Krocht werd zo Wilhelminastraat. De wateringeng, genoemd naar de dagen waarop ze in een bepaalde maand geschouwd werden, hadden in enkele gevallen buiten de afwateringsfunctie ook een transportfunctie.

De ingrijpender wijzigingen in de ruimtelijke structuur zijn van later datum, de 60er en 70er jaren van onze eeuw. Deze behelsden onder meer de sanering van verkrotte woonbuurtjes uit de laat 19e eeuwse verdichtingsperiode, de vestiging van de grootschalige

winkelbedrijven met parkeerruimte, grootschalige bebouwing voor een aantal openbare en bijzondere functies, de verbreding van de Heilige Geestweg, en tenslotte de aanleg van de Nieuwe Offemweg, waardoor de dorpskern van het landgoed werd afgesneden. Voorts de verlenging van de (Nieuwe) Zeestraat naar de Heilige Geestweg.

#### **Huidig ruimtelijk karakter.**

In de huidige dorpskern is het historische verband met het middeleeuwse wegenpatroon en de hoofdverkaveling van de geestgronden op en langs de strandwal, waarop het dorp tot stand kwam, nog goed te zien. Dat oorspronkelijke wegenpatroon onderging in de loop der eeuwen slechts geringe wijzigingen. Bij de dorpsuitbreidingen sinds de late 19e eeuw is duidelijk aangehaakt op de reeds bestaande hoofdverkavelingsstructuur en zelfs recente ruimtelijke ontwikkelingen in de periferie zijn daar nog enigszins op georiënteerd. De strandwal manifesteert zich ook nu nog duidelijk in het beeld van de dorpskern door opvallende niveaueverschillen. De kruin ervan wordt gemarkeerd door de Offemweg (zuid-oostelijke achterweg van de Voorstraat), het tracé Molenstraat-Bronckhorststraat aan de noord-westzijde en de Douzastraat (=Oude Zeeweg) in het zuidwesten, waar de strandwal bijna abrupt eindigt. Dit laatste manifesteert zich ter plaatse in het sterk aflopen van de Voorstraat en de erven ten zuidwesten van de Douzastraat. Het restant van de Woensdagse Watering ter plaatse accentueert de beëindiging.

De Voorstraat is nog altijd bij uitstek de hoofdstraat van het dorp. Dat kenmerkt zich onder meer in de opbouw van het dwarsprofiel, de dichtheid en schaal van de bebouwing, het uiterlijk aspect daarvan, en de situering aan deze straat van bijna alle bestuurlijke en geestelijke instellingen en openbare voorzieningen. Het bebouwingsbeeld is zeer monumentaal, in tegenstelling tot de overige straten. Vanaf de betrekkelijk smalle uiteinden verwijdt de straat zich geleidelijk naar het midden toe en loopt daarbij ook gelijdelijk op tot een hoogste punt, dat ongeveer tussen de Hervormde Kerk en het Lindenplein ligt. Aan de noord-westzijde sluiten het Lindenplein en het kerkhof van de Hervormde Kerk op de Voorstraat aan, die zich ter plaatse van het kerkhof verwijdt tot een bijna pleinachtige ruimte met boeiend zicht op de kerk en op het laat-19e eeuwse raadhuis. Door het gebogen beloop en de dubbelzijdige beplanting met geschoren linden heeft de Voorstraat een ruimtelijk intiem karakter. Het karakter van het Lindenplein komt daarmee in grote trekken overeen. Weliswaar is de breedte wat groter, maar die wordt gecompenseerd door beplanting met vier rijen linden. Tot vrij kort geleden maakte de Voorstraat nog deel uit van de doorgaande route over de strandwal, en tot 1961 reed zelfs de tram er nog door. Het doorgaande verkeer wordt thans omgeleid via de Nieuwe Offemweg, die ten zuid-oosten ervan min of meer evenwijdig werd aangelegd. Vanuit de Voorstraat heeft de dorpskern zich via een aantal dwarsstraten en een parallelstraat

(Molenstraat) in noordwestelijke richting ontwikkeld, vermoedelijk enerzijds omdat de Voorstraat langs de zuid-oostelijke rand van de kruin van de strandwal loopt, en anderzijds omdat de situering van het landgoed Offem uitbreiding in die richting verhinderde.

De huidige Douzastraat en Pickéstraat vormen de oudste verbinding met Noordwijk aan Zee, in het verleden Oude Zeeweg geheten. Het karakter van de straat wordt plaatselijk nog vrij sterk bepaald door een aantal agrarische bedrijven met bijbehorende bebouwing aan de zuid-westzijde ervan. De straat is eenzijdig met lindes beplant.

De smalle Kerkstraat heeft zich gedurende de laatste decennia van een intiem woonstraatje met wat kleine bedrijfjes getransformeerd in een winkelpromenade, waardoor het oorspronkelijke karakter van zowel openbare ruimte als bebouwing ingrijpend is gewijzigd. Ook Molenstraat en Bronckhorststraat hebben hun oorspronkelijke karakter goeddeels verloren.

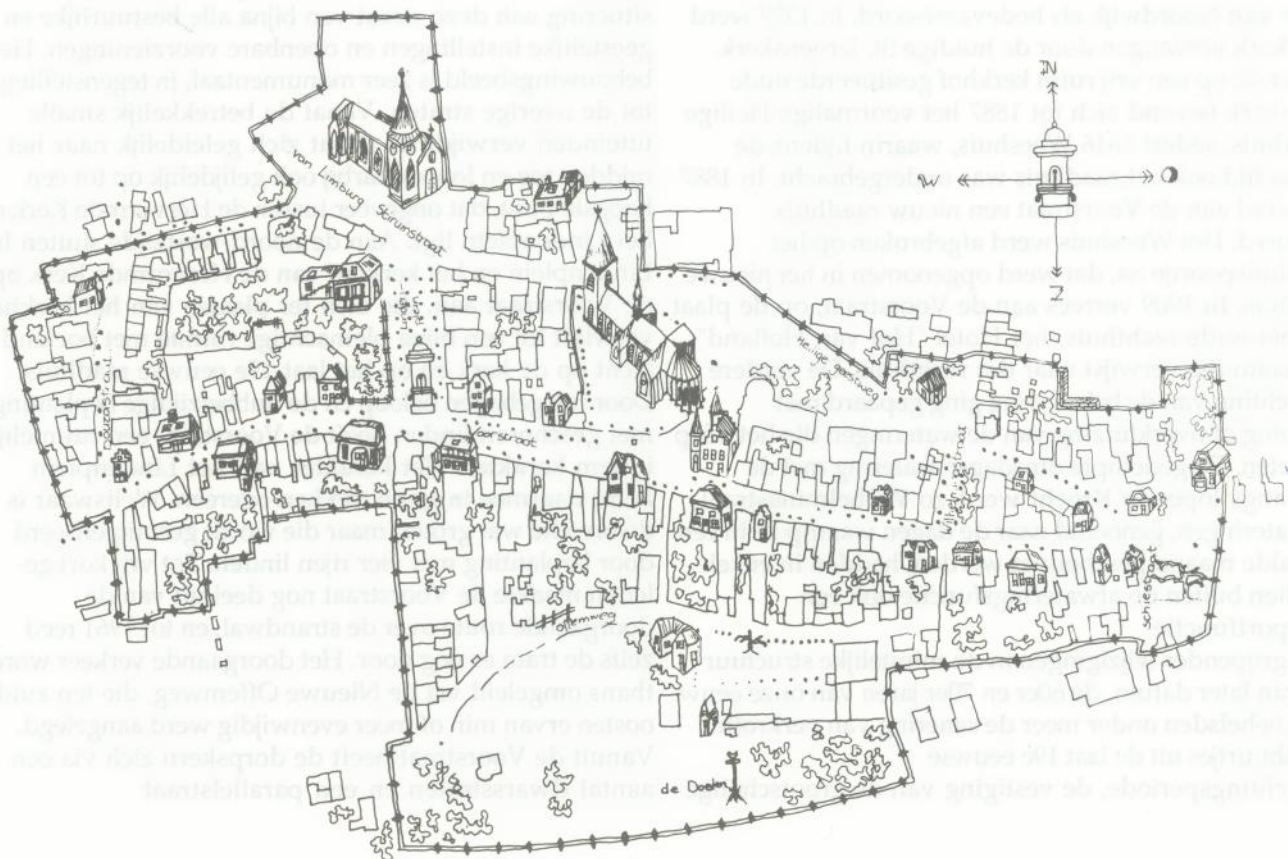
De Nieuwe Zeestraat, die sinds de 17e eeuw de belangrijkste verbinding vormt tussen Noordwijk Binnen en Noordwijk aan Zee, werd in de 70er jaren langs de oude trambaan doorgetrokken naar de Heilige Geestweg. Het beloop van de Heilige Geestweg werd bij die gelegenheid rechtgetrokken, en bij gebreke van omsluitende bebouwing ontstond hier een vormloze ruimte. De laatste dwarsstraat is de Wilhelminastraat, die kort na de eeuwwisseling werd getransformeerd van een nagenoeg onbebouwde landweg langs de Dinsdagse Watering tot de huidige, niet onaardige, maar evenmin bijzondere woonstraat. Alleen het korte stukje tussen Heilige Geestweg en Voorstraat

sluit qua karakter bij de Voorstraat aan.

Van de door deze straten en enkele secundaire woonstraatjes omsloten en oorspronkelijk open terreinen is het merendeel ten offer gevallen aan de parkeerbehoefte van enkele grootwinkelbedrijven aan de Kerkstraat.

Alleen aan de periferie van de oude kern komen nog grotere open terreinen voor van een rudimentair agrarisch karakter.

Niet geheel verklaarbaar is het beloop van de Offemweg en het traject Van Limburg Stirumstraat-Heilige Geestweg. Beide kunnen worden opgevat als oorspronkelijke achterstraten van de Voorstraat, en vooral de Offemweg vertoont daar nog duidelijke sporen van in de vorm van tuinmuren en diverse bijgebouwen. In het verleden heette deze straat dan ook gewoon "Achterbuurt". Het traject Van Limburg Stirumstraat-Heilige Geestweg stond in de 19e eeuw bekend als "Straat achter de Kerk". Aan de zuid-oostzijde van de Offemweg bevinden zich de nog altijd in gebruik zijnde St. Jorisdoelen op een terrein dat ooit werd afgestaan door de heren van Noordwijk, en dat tot de aanleg van de Nieuwe Offemweg grensde aan het landgoed. De aanleg van deze en enkele andere rondwegen alsmede de aanleg van nieuwbouwwijken hebben de oude dorpskern nagenoeg van de omringende geestgronden geïsoleerd. Niettemin resteert daarvan nog zo veel, ook tussen Noordwijk Binnen en Noordwijk aan Zee, dat het dorpsilhouet, mede door de vrij geringe hoogteontwikkelingen van latere uitbreidingen, zich duidelijk in het landschap aftekent. Dat silhouet wordt geaccentueerd door de torens van de beide dorpskernen.



# VERSLAG

## JAARVERGADERING

### D.D. 3 APRIL 1989 VAN DE VERENIGING "DE OUDE DORPSKERN".

*De vergadering werd gehouden in Hotel Royal. Met tevredenheid mocht worden geconstateerd dat een flink aantal leden de vergadering bezocht.*

Nadat de voorzitter de vergadering heeft geopend, geeft hij in grote lijnen aan welke activiteiten de vereniging in het afgelopen verenigingsjaar heeft ontwikkeld. Hij constateert dat de problemen rond de verkoop door de Gemeente van de Lindenhof en de herstructurering van de Voorstraat de meeste aandacht hebben gevestigd. Vooral dit laatste onderwerp geeft direct aanleiding tot discussie tussen de leden onderling en met de bestuursleden.

Vervolgens deelt de secretaris mee dat er voor de vergadering geen stukken zijn ingekomen, waarna de voorzitter verzoekt de notulen van de Algemene Ledenvergadering d.d. 28 maart 1988 goed te keuren. De vergadering keurt vervolgens deze notulen met algemene stemmen goed.

De voorzitter verzoekt voorts de heer Ruijs namens de kascommissie aan de Algemene Ledenvergadering haar bevindingen m.b.t. de door de penningmeester gevoerde boekhouding mee te delen.

De heer Ruijs deelt mee dat de commissie de boekhouding in orde heeft bevonden, doch dat met de penningmeester is afgesproken dat nog een jaarbalans zal worden opgesteld. Op verzoek van de voorzitter verleent de Algemene Ledenvergadering vervolgens het zittend bestuur terzake volledige décharge, waarna de heer Ruis mededeelt dat de huidige kascommissie bereid is ook het komend jaar als zodanig te fungeren.

Hierna komt de verslaggeving van de werkgroepen aan de orde, nadat de voorzitter heeft vastgesteld dat de jaarverslagen van de werkgroepen zijn gepubliceerd in Kernpunten nr. 8.

1. De werkgroep Ruimtelijke Ordening en Beschermd Dorpsgezicht en Werkgroep Verkeer:  
De voorzitter deelt mee dat Bert v.d. Laan door verhuizing naar Uden zich in januari jl. gedwongen zag zijn functies in het bestuur en de werkgroep neer te leggen. Het vertrek van Bert wordt ten zeerste betreurd, omdat hij in de afgelopen jaren door zijn deskundigheid en de enthousiaste wijze waarop hij zich van zijn taak heeft gekweten, een grote bijdrage heeft geleverd v.w.b. de totstandkoming van het bestemmingsplan Beschermd Dorpsgezicht en alles wat daarmee te maken heeft. De voorzitter deelt mee dat in de plaats van Bert van der Laan, Hans Lens als nieuw bestuurslid en afgevaardigde van de werkgroep zal worden

voorgedragen, waarna deze op verzoek van enige leden een toelichting geeft op de leefmilieuverordening. Naar aanleiding daarvan wordt door enkele leden gevraagd of het mogelijk is of de zg. witte slager op het Lindenplein weg te krijgen is, omdat deze huns inziens niet past in het straatbeeld ter plaatse en veel overlast bezorgt, terwijl voorts wordt voorgesteld om de mogelijkheid te onderzoeken of de Gemeente kan worden gedwongen tot inspraakavonden indien meer van dergelijke rustverstorende middenstanders pogen zich in de dorpskern te vestigen.

Van de zijde van het bestuur wordt daarop gereageerd met de mededeling dat het komend bestemmingsplan Beschermd Dorpsgezicht natuurlijk beperkingen bevat en voorts dat de mogelijkheid tot discussie met de Gemeente zich voor doet bij de komende herstructurering van de Voorstraat.

V.w.b. het verslag van de werkgroep Verkeer zijn er verder geen vragen of opmerkingen.

2. Werkgroep Evenementen en Cultuur:

Van de zijde van de leden zijn er noch vragen, noch opmerkingen.

Vervolgens stelt de voorzitter de bestuursverkiezingen aan de orde. Vastgesteld wordt dat twee bestuursleden, t.w. de heer F.E. Boonstra en mevr. A. Bink-van Ammers aftreden, doch zich herkiesbaar hebben gesteld en voorts dat het bestuur voorstelt de heer H. Lens en mevr. J. den Hartoog als nieuwe bestuursleden te benoemen. Vastgesteld wordt dat zich geen tegenkandidaten hebben gemeld, waarna alle bovengenoemde bestuursleden met algemene stemmen worden benoemd.

Het laatste agendapunt, de rondvraag, wordt voornamelijk beheerst door het aloude probleem van de hondepoep. Dit gespreksonderwerp maakt vele tongen los en leidt aldus tot een geanimeerde discussie, welke blijft steken in kritiek op de hondenbezitters en de gemeentereinigingsdienst.

Eén van de leden vraagt of het mogelijk is om boer Hogeveen, wiens boerderij midden in de dorpskern is gesitueerd, is weg te krijgen, gelet op de enorme stankoverlast en het brandgevaar (hooiberg). Men vraagt zich af of e.e.a. niet in strijd is met een plaatselijke verordening of de hinderwet. Hans Lens zegt namens de werkgroep R.O. toe deze kwestie te zullen onderzoeken en daarover in Kernpunten nader te berichten.

Nadat de voorzitter vervolgens het officiële gedeelte van de Algemene Ledenvergadering heeft gesloten, volgt een koffiepauze en een diapresentatie door Cees Verweij van bij hem in bezit zijnde oude ansichtkaarten over Noordwijk. Vooral de oudere leden herkennen veel verdwenen panden en straatbeelden, hetgeen leidt tot het ophalen van allerlei herinneringen en anekdotes.

Mr F.E. Boonstra.



## Capriolen

### Over

Collega Wethouder, luister eens even..

*Ja Piet, wat is er?*

Slecht nieuws Adje!

We houden weer twee miljoen op de begroting over dit jaar...

*Nou én, dan los je toch een paar leningen vervroegd af?*

*Leuk puntje voor aan het einde van de raadsvergadering. Nog een extra rondje bier van de bode, en niemand hoeft iets te weten. Jammer nou, alles is al afgelost. Kun jij niets bedenken? Kruispuntje renoveren, zuidboulevard omploegen, 't Casino subsidiëren, want dat is ook bijna failliet, dus fluks een parkeergarage eronder, of wat dacht je van nog een kunstwerkje. Ik zit toch goed in het schroot momenteel van die oude lantaarns in de Voorstraat. Kun je lekker omsmelten en Broos maakt er vast iets dynamisch van. Of we gaan bolletjes planten in de kerktuin tussen het onkruid dat daar groeit. Of we participeren in het nieuwe hotel van Brandjes. Kopen we gelijk een flatje voor de mees. Of we geven nog wat centjes aan Marjolein. Die is altijd wel goed voor een paar bodemloze trekpleisters. Laatst wilde ze de Leger des Heilsband uitnodigen op het Gat van Palace, en dan de samengestroomde toeristen voorzien van een kartonnen schepje en een actie houden om de vogelpoep op te ruimen, waarna alle deelnemers een origineel Veronica T-shirt zouden ontvangen. De hele menigte zou begeleid*

*worden door de portiers van de disco's, waarna iedereen in bussen met weigerachtige chauffeurs naar het nieuwe spacecentrum zouden worden gereden, waar gedemonstreerd zou worden voor de rechten van de hond. Lijkt me wel aardig, maar toch zoek ik iets minder opvallends.*

*Nou wat dacht je van een experimentje of zoiets. Ik weet iets wat tenslotte nog geld oplevert ook! We gaan een milieu-experiment houden. Dat ligt altijd lekker.*

*Vragen we Joris -die kennen wij natuurlijk persoonlijk- of hij dat met die warme glimlach van hem wil openen.*

*Samen met de mees natuurlijk, die wil tegenwoordig met elke baby op de foto. Heeft echt de smaak te pakken.*

*Heb je hem gezien op Noordwijk Lokaal TV laatst? Zo wijs, en zo rijp al... Moet je luisteren: We gaan gewoon het afval gescheiden inzamelen: we laten de mensen het chemische en plastic afval zelf naar de Losplaatsweg brengen.*

*Maar hoe levert dat dan geld op?*

*Amice, luister: als het experiment slaagt, moeten de mensen voortaan óók hun gewone vuilnis zélf naar de Losplaatsweg brengen. Heffen we de hele vuilnisdienst op en ...tel uit je winst. Wél wegstoppen in een paar leuke potjes, natuurlijk...*

*Dan veranderen we gelijk op de gevel het S.P.Q.N (senaat en volk van Noordwijk). in S.N.: het volk mocht eens denken dat het wat in de melk te brokkelen heeft!*

### Oblatrator

